

## Verfahrensvermerke

### Verfahren zur Aufstellung des Flächennutzungsplanes

Feststellungsbeschluss vom: 16.05.2002 (Stadtrat Eibenstock)  
vom: 23.05.2002 (Verwaltungsgemeinschaftsausschuss Eibenstock/Sosa)

Genehmigung durch die Verwaltungsbehörde nach § 6 Abs. 1 BauGB vom: 02.05.2003

Bekanntmachung der Genehmigung nach § 6 Abs. 5 BauGB vom: 23.05.2003 (Eibenstocker Tageblatt)  
vom: 01.06.2003 (Sosaer Nachrichten)

(Alle einzelnen Verfahrensvermerke zur Erstellung des Flächennutzungsplanes sowie der Änderungen 1 - 3 sind in der Begründung aufgeführt.)

### Flächennutzungsplan, 4. Planänderung

frühzeitige Öffentlichkeitsbeteiligung nach § 3 Abs. 1 BauGB vom: 10.07. - 18.08.2017

öffentliche Auslegung Entwurf nach § 3 Abs. 2 BauGB vom: 13.11. - 15.12.2017

Feststellungsbeschluss vom: .....

Genehmigung durch die Verwaltungsbehörde nach § 6 Abs. 1 BauGB vom: .....

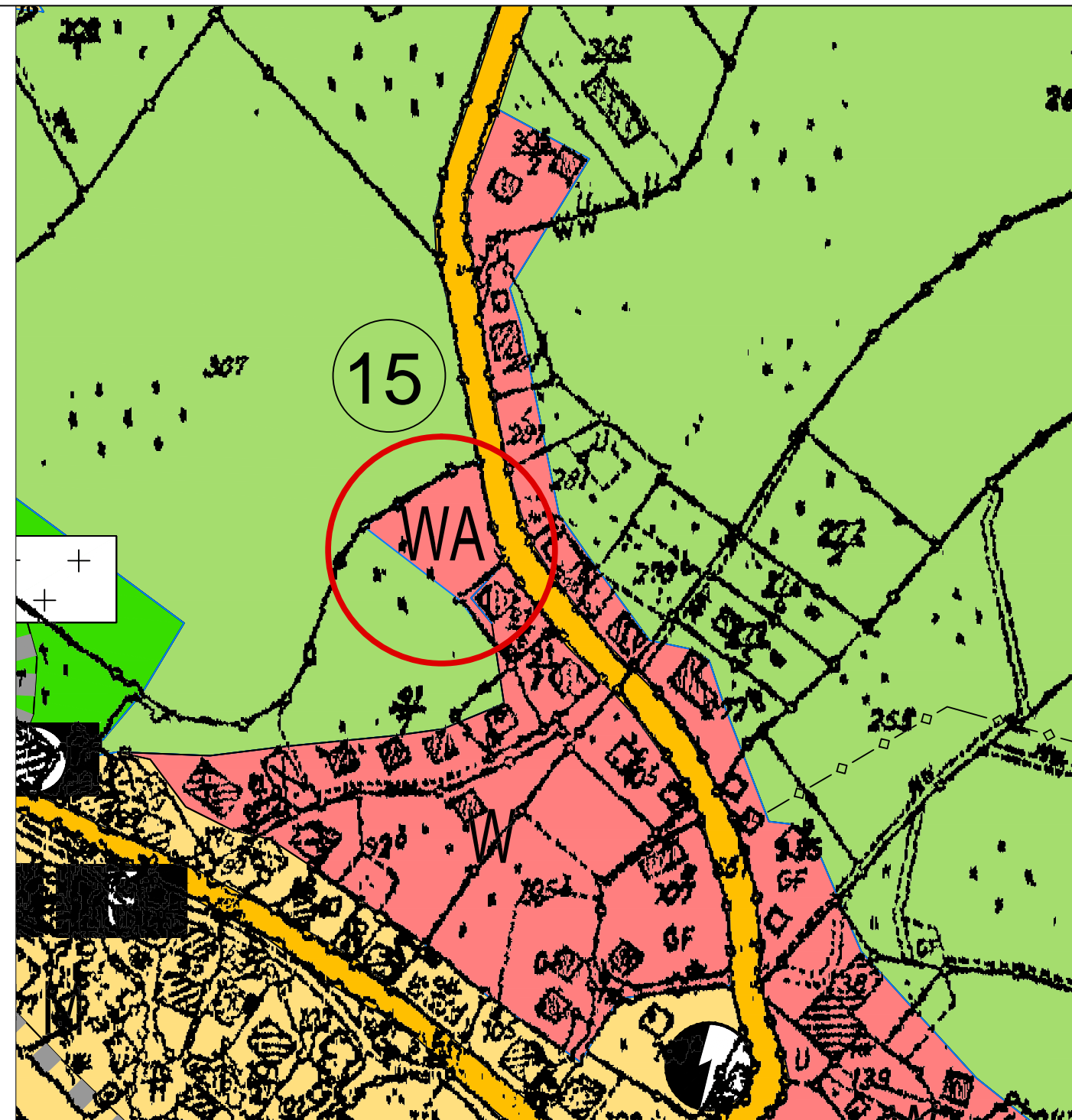
Bekanntmachung der Genehmigung nach § 6 Abs. 5 BauGB vom: .....

Der geänderte Flächennutzungsplan mit der Begründung und dem Umweltbericht für die 4. Planänderung kann seit dem Tag der Bekanntmachung zu den üblichen Sprechzeiten in der Stadtverwaltung Eibenstock von jeder-man eingesehen werden und über dessen Inhalt wird auf Verlangen Auskunft gegeben.


Der Flächennutzungsplan in der Fassung der 4. Änderung ist damit wirksam.

In der Bekanntmachung ist auf die Voraussetzungen für die Geltendmachung der Verletzung von Vorschriften, sowie auf Rechtsfolgen nach § 215 BauGB und § 4 Abs. 4 i.V.m Abs. 5 der Sächsischen Gemeindeordnung hingewiesen worden.


Datum: .....  
Stadt Eibenstock



#### Planzeichen im Bereich der 4. Änderung


 Wohnbauflächen, § 1 Abs. 1 Nr. 1 BauNVO

#### sonstige Zeichen im Bereich der Änderung

 Bereich der 4. Änderung des FNP

Die Planzeichenerklärung des rechtskräftigen Planes gilt auch für die 4. Planänderung.

## Stadt Eibenstock Erzgebirgskreis



Lage im Raum

## Flächennutzungsplan Verwaltungsgemeinschaft Eibenstock und Gemeinde Sosa Planausschnitt

### 4. Planänderung, Entwurf (Ergänzungssatzung Schwarzenberger Straße)

Maßstab 1 : 2.000



Am Fuchsgrund 37 09337 Hohenstein-Ernstthal Telefon: 03723 - 67 93 93 0

September 2017